

• DEPORTES •

Campo de
Daroca
Muy muy
Cercano




Comarca  Daroca

Parar no es una opción

Pero puedes hacerlo despacio

MUY MUY CERCANO ES EL DESTINO DE LOS DEPORTISTAS TRANQUILOS. TENEMOS RUTAS DE ALTA Y BAJA INTENSIDAD PORQUE CREEMOS QUE MIENTRAS ANDAS O VAS EN BICI TAMBIÉN CONVIENE CULTIVAR LA CONVERSACIÓN, PARARTE A VER UNA GRULLA O UNA AVUTARDA O COGER ALGUNA CEREZA EN EL CAMINO. TENEMOS VÍAS DE ESCALADA PARA TODOS PORQUE EN ALGÚN SITIO TIENES QUE APRENDER PARA LUEGO ESCALAR EL EVEREST. TENEMOS GRANDES Y PEQUEÑAS EXCURSIONES EN BTT PORQUE SABEMOS QUE ANTES CORRÍAS CICLOTURISTAS, PERO AHORA YA NO. EN MUY MUY CERCANO APOSTAMOS PORQUE LA INTENSIDAD LA PONGAS TÚ. NOSOTROS HACEMOS LO MÁS COMPLICADO: PONÉRTELO FÁCIL.



Rutas Senderistas

TENEMOS DESDE RUTAS QUE PARECEN UN PASEO, A GRANDES RUTAS SENDERISTAS COMO LOS GR, CAMINO DEL CID O LA RED DE SENDEROS COMARCALES. ¿CUÁNTO QUIERES ANDAR? ¿QUÉ PAISAJE QUIERES VER? TENEMOS PAISAJES BUCÓLICOS DE RIBERA, BOSQUES AFRICANOS EN ARAGÓN, ESTEPAS FABULOSAS CON ESPEJOS DE AGUA, SIERRAS POBLADAS DE BOSQUES VERDES... TODO A TU DISPOSICIÓN.

Escalada

LAS HOCES DEL PIEDRA SON UN LUGAR IDEAL PARA PRACTICAR, PERFECCIONAR Y APRENDER A ESCALAR. EN TORRALBA DE LOS FRAILES CUENTAS CON 100 VÍAS DE ESCALADA ABIERTAS, DESDE 5B A 8A. A POCOS KILÓMETROS, ALDEHUELA DE LIESTOS CUENTA CON UNAS 25 VÍAS DESDE 5C A 7A. UNA ESCUELA AL AIRE LIBRE FIABLE CON MUCHOS DÍAS DE SOL Y POCAS TORMENTAS.

Espeleología

SIN SALIR DEL ENTORNO DE LAS HOCES DEL PIEDRA TIENES DOS LUGARES DONDE PRACTICAR LA ESPELEOLOGÍA: LA GRUTA DEL ROMERAL Y LA CUEVA DEL ACEDERAL. LA PRIMERA ES UNA CUEVA INDICADA PARA TODO EL MUNDO CON BUENA MOVILIDAD. PUEDES PEDIR LA LLAVE DE LA PUERTA EN EL BAR DE ALDEHUELA DE LIESTOS. LA CUEVA DEL ACEDERAL PRESENTA UNA PEQUEÑA DIFICULTAD EN EL INICIO Y HAY QUE IR EQUIPADO Y TENER CONOCIMIENTO PARA SU EXPLORACIÓN.

Iberica Bike


ELIGE QUÉ QUIERES HACER. TENEMOS INTENSIDADES PARA TODOS. DESDE LOS GRANDES DESNIVELES DE LAS SIERRAS HASTA PEQUEÑAS VUELTAS POR LA LAGUNA DE GALLOCANTA. NUESTROS CAMINOS ESTÁN ACONDICIONADOS Y SEÑALIZADOS, ESTÁN MUY POCO TRANSITADOS Y TIENEN UNA OROGRAFÍA DE PUERTOS Y LLANOS PARA QUE PUEDES DECIDIR CUÁNTO Y CÓMO VAS A CORRER HOY.

Geocaching

UNA GRAN AVENTURA EN FAMILIA. RECORRE NUESTRA COMARCA BUSCANDO LOS TESOROS QUE ESTÁN ESCONDIDOS A LO LARGO Y PROFUNDO DE ELLA. ASÍ CONOCERÁS LOS RINCONES MÁS SECRETOS Y LAS ANÉCDOTAS MÁS CURIOSAS DE MUY MUY CERCANO.

Campo de Daroca

Muy muy Cercanos

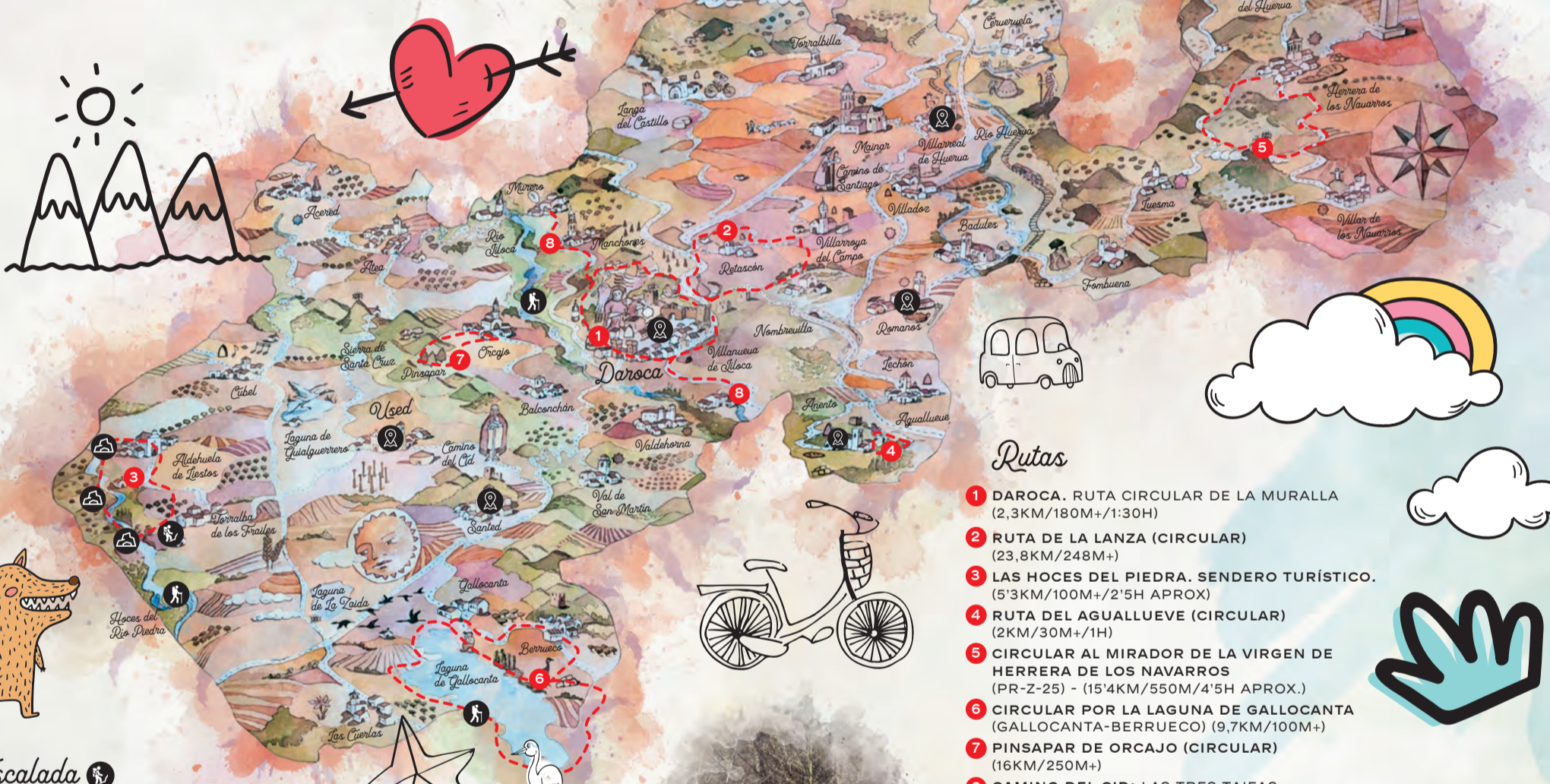


Espeleología

TENEMOS DOS CUEVAS CON ACCESO. LA CUEVA DEL ROMERAL NO PRESENTA EXCESIVA DIFICULTAD AUNQUE LA ESCALERA DE ACCESO ES ALGO IMPONENTE. DESDE DONDE DEJAS EL COCHE EN ALDEHUELA DE LIESTOS PARTE UN CAMINO SEÑALIZADO DE UNOS 20 MINUTOS ANDANDO. PARA EXPLORAR LA CUEVA DEL ACEDERAL DEBES TENER EXPERIENCIA EN ESPELEOLOGÍA E IR EQUIPADO.

Rutas Senderistas

TE OFRECEMOS VARIAS RUTAS CIRCULARES PARA ANDAR SEGÚN TUS GANAS Y MOTIVACIÓN. RUTAS PARA VER ARQUITECTURA Y ARTE COMO LA DE LAS MURALLAS DE DAROCA, PARA VER FAUNA Y ESPECIALMENTE AVES POR LA LAGUNA DE GALLOCANTA, RUTAS HISTÓRICAS COMO LA RUTA DEL CID EN NUESTRA COMARCA O SIMPLEMENTE SENDEROS DE PEQUEÑO Y GRAN RECORRIDO.



Rutas

- 1 DAROCA. RUTA CIRCULAR DE LA MURALLA (2,3KM/180M+/1:30H)
- 2 RUTA DE LA LANZA (CIRCULAR) (23,8KM/248M+)
- 3 LAS HOCES DEL PIEDRA. SENDERO TURÍSTICO. (5'3KM/100M+/2'5H APROX)
- 4 RUTA DEL AGUALLUEVE (CIRCULAR) (2KM/30M+/1H)
- 5 CIRCULAR AL MIRADOR DE LA VIRGEN DE HERRERA DE LOS NAVARROS (PR-Z-25) - (15'4KM/550M/4'5H APROX.)
- 6 CIRCULAR POR LA LAGUNA DE GALLOCANTA (GALLOCANTA-BERRUECO) (9,7KM/100M+)
- 7 PINSAPAR DE ORCAJO (CIRCULAR) (16KM/250M+)
- 8 CAMINO DEL CID: LAS TRES TAIFAS

Escalada

125 VÍAS DE ESCALADA EN 20 KM CUADRADOS. TORRALBA DE LOS FRAILES Y ALDEHUELA DE LIESTOS SON VERDADERAS ESCUELAS AL AIRE LIBRE. LAS VÍAS ESTÁN EQUIPADAS Y ABIERTAS Y EL CLIMA, AUNQUE RIGUROSO EN SUS ESTACIONES, NO SUELE DAR SORPRESAS.

Iberica Bike

TENEMOS 10 RUTAS SEÑALIZADAS EN EL CAMPO DE DAROCA DENTRO DEL ESPACIO BTT DE IBERICA BIKE. SON RECORRIDOS CIRCULARES Y SE CLASIFICAN EN CUATRO NIVELES SEGÚN SU DIFICULTAD, DESDE ITINERARIOS SENCILLOS PARA HACER EN FAMILIA HASTA RECORRIDOS DE PURO XC MUY EXIGENTES, CON GRANDES DESNIVELES Y TRAMOS TÉCNICOS DE BAJADA. TAMBIÉN TENEMOS SEÑALIZADOS VARIOS PUERTOS DE CARRETERA PARA QUE PRACTIQUES TU DEPORTE FAVORITO. CONSÚLTALOS EN WWW.IBERICABIKE.ES

Geocaching

LOS TESOROS DE LA COMARCA ESTÁN LOCALIZADOS EN LA APLICACIÓN GRATUITA GEOCACHING.COM. SÓLO REQUIERE SEGUIR LAS INSTRUCCIONES DEL GPS, PACIENCIA E INGENIO. UN JUEGO DIVERTIDO PARA HACER EN FAMILIA. EN LA OFICINA DE TURISMO DE DAROCA PUEDES PEDIR INFORMACIÓN PARA HACER UNA VISITA GUIADA MEDIANTE PISTAS.



WWW.CAMPODEDAROCA.COM

OFICINA DE TURISMO DE DAROCA
CALLE MAYOR, 44, DAROCA (ZARAGOZA)
TELÉFONO: 976 800 129
OFICINATURISMO@DAROCA.ES
OFDAROCA@COMARCADEDAROCA.COM

OFICINA DE TURISMO DE ANENTO
C/PLAZA DEL PILÓN, N° 1, 50369, ANENTO (ZARAGOZA)
T. 687 079 938
OFANENTO@COMARCADEDAROCA.COM
WWW.ANENTO.ES

CENTRO DE INTERPRETACIÓN DE LA LAGUNA DE GALLOCANTA
OFICINA DE TURISMO COMARCAL
CARRETERA GALLOCANTA- BERRUECO S/N GALLOCANTA (ZARAGOZA)
T. 976 803 069
OFGALLOCANTA@COMARCADEDAROCA.COM

**CENTRO DE INTERPRETACIÓN DE LA RESERVA NATURAL DIRIGIDA
DE LA LAGUNA DE GALLOCANTA EN BELLO**
CTRA. TORNOS- BELLO
T. 978 734 031

RESERVA/ALQUILER DE HIDES
DEPARTAMENTO DE DESARROLLO RURAL Y SOSTENIBILIDAD DEL SERVICIO PROVINCIAL EN TERUEL
SUBDIRECCIÓN DE MEDIO AMBIENTE,
C/SAN FRANCISCO, 27 - TERUEL (44071)
T. 978 64 11 45 (EXTENSIÓN 83 31 19)
HIDESGALLOCANTA@ARAGON.ES



**Comarca
Daroca**

DEPARTAMENTO DE TURISMO



COMARCA CAMPO de DAROCA