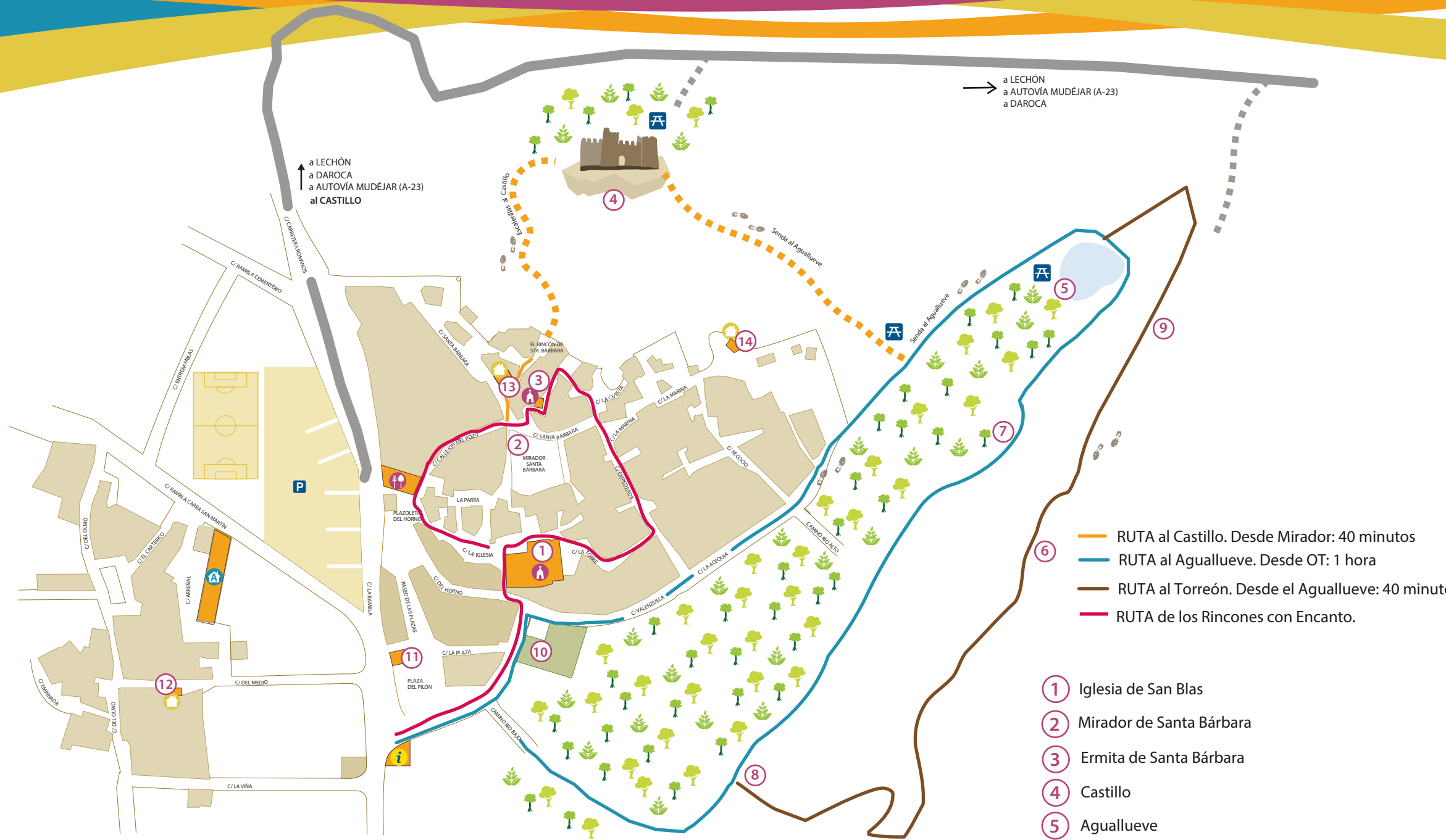


ANENTO



- Oficina de Turismo (876 609 100 / 687 079 938)
- Albergue (669 607 843)
- Zona de Picnic
- Parking
- Carretera de Anento a Lechón
- Pista de Tierra
- Restaurante "El Horno" (976 805 915)
- Peirón de la Virgen del Pilar
- Vías de Escalada
- Parque
- Tienda Multiservicio
- Casa Rural "Casa Fina" (617 509 753)
- Casa Rural "El Refugio de Sol" (629 427 839)
- Casa Rural "El Capricho de Rosa" (675 561 710)

- RUTA al Castillo. Desde Mirador: 40 minutos
- RUTA al Aguallueve. Desde OT: 1 hora
- RUTA al Torreón. Desde el Aguallueve: 40 minutos
- RUTA de los Rincones con Encanto.

- Iglesia de San Blas
- Mirador de Santa Bárbara
- Ermita de Santa Bárbara
- Castillo
- Aguallueve
- Torreón Celtíbero
- Balsa del Molino



Restaurante "El Horno"



Casa Rural "El Capricho de Rosa"



Casa Rural "Casa Fina"



Casa Rural "El Refugio de Sol"



Albergue



Oficina de Turismo

1 EL AGUALLUEVE

El aguallueve es una formación caliza donde varios manantiales de agua han creado un espectacular relieve kárstico. Con el paso del tiempo la humedad circundante ha creado un pequeño microclima rico en juncos, helechos y mentas, extremadamente diferente del ecosistema que encontramos unos metros más arriba. El agua, que se escurre y gotea permanentemente, ha formado paredes de musgo y piedra y pequeñas grutas escondidas. Posteriormente se remansa en un estanque y, por fin, se canaliza para regar los huertos que desde tiempos remotos son mantenidos por los lugareños.



2 CUEVAS DEL AGUALLUEVE

Son un relieve creado por el agua que, cargada de sales cálcicas disueltas, se pone en contacto con la atmósfera dando lugar a un tipo de roca llamado "toba", muy blanda, que crea espacios de diferentes tamaños.

De fácil acceso, estas cuevas se caracterizan por sus pequeñas dimensiones y el goteo constante del agua en su resbaladizo interior.

Para visitarlas recomendamos calzado y ropa adecuados.




3 EL VALLE

Anento, situado en el campo de Romanos está unido al Valle del Jiloca donde va a desembocar el valle del Aguallueve. La geología de Anento pertenece al Terciario, periodo de formación del terreno surgido hace 63,4 millones de años, caracterizado por conglomerados y arcillas dando lugar a escultóricas chimeneas de hadas. A 929 m de altitud, posee un clima continental de inviernos fríos y precipitaciones escasas. Predominan los matorrales y pastizales, y especies resistentes a esta climatología como la carrasca y los aliagares. También abunda el chopo cabecero en el valle.



4 LA IGLESIA DE SAN BLAS

Su portada románica del s. XIII con arquivoltas decoradas aparece resguardada bajo un atrio gótico con bóveda de crucería. En el interior del ábside aún quedan interesantísimas pinturas murales del s. XIV ocultas en parte por el retablo gótico sobre tabla dedicado a San Blas, a la Virgen y a Santo Tomás Becket. Llama también la atención un púlpito con decoración de yesería mudéjar, de los pocos que aún quedan en Aragón, datado en el s. XV. Para ver el interior, pregunta en la oficina de turismo o en el restaurante.



5 EL RETABLO MAYOR DE ANENTO

Destaca por su gran tamaño, con nueve calles sobre banco de once casas. Fue pintado por el maestro aragonés Blasco de Grañén y su taller en el segundo tercio del s. XV, dentro del estilo Gótico tardío. Está considerado actualmente como una obra única, no sólo por su calidad pictórica, minuciosidad y riqueza iconográfica, sino también por conservarse "entero" en el mismo lugar para el que fue creado. Otra particularidad añadida es el estar, en parte, dedicado a un santo tan poco habitual como Santo Tomás Becket, mártir de la iglesia católica y anglicana.



6 EL CASTILLO DE ANENTO Y EL TORREÓN CELTIBERO

Por su ubicación estratégica sobre paredes arcillosas y calcáreas, ambas fortalezas proporcionan magníficas vistas del municipio y de su encajonado valle. Los restos del castillo datan al menos del s. XIV y nos muestran el foso de piedra que lo rodeaba, ya que se accedía a través de un puente levadizo. El recinto amurallado tenía, al menos 3 torreones, macizos los de la planta baja y cubiertos de bóveda de cañón apuntados de la planta superior. Al otro lado del barranco, se aprecian todavía algunas hileras de piedras sillares pertenecientes a lo que fue una torre celtibera.




7 EL CIELO DE ANENTO

En toda la Comarca de Daroca se respira y se vive la filosofía "Slow" y sin duda Anento es uno de sus embajadores.

En Anento, con menos de cien habitantes, se puede disfrutar de un lugar único en su silencio, paisajes y cielo.

Si admirar el pueblo por el día es un lujo para los sentidos, no te puedes perder dar un paseo nocturno y por supuesto no te olvides de mirar al cielo.

Recomendamos hacerlo desde el mirador de Sta Bárbara.



8 ERMITA DE STA. BÁRBARA

Pequeña construcción de planta rectangular sobreelevada. Sus muros de mampostería y su techumbre, a doble vertiente, está soportada por vigas de madera. Es una iglesia austera en su decoración, ya que sus muros no reciben más decoración que la de la propia piedra.

En el interior se encuentra un pequeño retablo en la cabecera y presenta una estructura arquitectónica protagonizada por la presencia de dos columnas estriadas que soportan un frontón partido. Acogen tres imágenes devocionales, entre las que destaca la de Sta Bárbara, situada en el centro.



QUÉ HACER CON NIÑOS

- Descubre ANENTO, la ruta del Aguallueve y el Castillo.
- Visita DAROCA, a través del juego de pistas familiar disponible en su Oficina de Turismo. Más info en 976 800 129
- Visita el Museo de Aves y Centro de Interpretación de GALLOCANTA. Más info en 976 803 069
- Conoce los animales de la Granja Escuela "El Tío Carrascón" en CERVERUELA. y disfruta de sus talleres para toda la familia. Más info en 633 023 030
- Visita el parque de arborismo y aventura en MUNÉBREGA. Más info en 699 574 059



QUE HACER A UNA HORA DE ANENTO

- Visitas Guiadas en Daroca. - 20 Km
Info en 976 800 129
- Enoturismo en Murero - 31.1 Km
Info en 976 808 033 / 690 643 958
- Enoturismo en Cariñena - 37.4 Km
Info en 976 620 897
- Laguna de Gallocanta. 43.2 Km
Info en 976 803 069

- Hoces del Rio Piedra. - 57 Km
- Balneario Paracuellos de Jiloca. - 49.6 Km
- Calatayud. - 53.9 Km - Info en 976 88 63 22
- Castillo de Peracense. - 68.3 Km
- Monasterio de Piedra. - 76.3 Km
- Balnearios de Alhama de Aragón. - 77 Km
- Zaragoza. - 92.9 Km - Info en 976 721 333
- Teruel. 98.3 Km - Info en 978 624 105
- Albarracín. - 106 Km - Info en 978 710 262



Comarca
Daroca

